



VILLA FLEURS DES SABLES - GUJAN- MESTRAS - BASSIN D'ARCACHON

VILLA FLEURS DES SABLES - GUJAN-MESTRAS

Location de vacances pour 4/6 personnes - Bassin
d'Arcachon

<https://fleursdessables-gujanmestras.fr>



Laurent SUIRE

+33 6 16 84 09 54

A Villa Fleurs des Sables - Gujan-Mestras : 53
rue de la Barbotière 33470 GUJAN-MESTRAS





Villa Fleurs des Sables - Gujan-Mestras



Maison



4

personnes
(Maxi: 6 pers.)



2

chambres



70

m²





Maison de 2000 rénové en 2020, accueillant 6 personnes pour séjourner en couple ou en famille, dans un secteur calme, munie d'un jardin clos de 150 m², d'une terrasse en bois avec store banne, d'un parking privatif clôturé pour 2 voitures. La maison se situe à 30m du port de la Mole dans une voie sans issue, une desserte des ports ostréicoles de la ville longeant la voie ferrée Bordeaux-Arcachon et le littoral. Une vue du bassin depuis la fenêtre de la cuisine américaine. La piste cyclable est à 30m de la maison. A votre disposition 3 vélos et un abri en dur pour les entreposer. Le sentier du littoral est derrière le gîte. Chambre 1 : lit 140 Chambre 2 : lit 140 avec placards Une salle de bains douche et baignoire. Linge de maison et de toilette sur demande. Matériel bébé. Salon de jardin, 3 chaises longues, barbecue.



Pièces et équipements

| | | |
|-------------------------------------|--|------------------------------------|
| <i>Chambres</i> | Chambre(s): 2 Lit(s): 2 <div>dont lit(s) 1 pers.: 0 dont lit(s) 2 pers.: 2</div> Un canapé lit dans le salon en supplément des deux lits. | |
| <i>Salle de bains / Salle d'eau</i> | Salle de bains avec douche et baignoire Sèche cheveux Salle(s) de bains (avec baignoire): 1 Salle(s) d'eau (avec douche): 1 | |
| <i>WC</i> | WC: 1 WC indépendants | |
| <i>Cuisine</i> | Cuisine américaine Congélateur Four à micro ondes Réfrigérateur Four Lave vaisselle | |
| <i>Autres pièces</i> | Salon Séjour | Cellier Terrasse |
| <i>Media</i> | Télévision | Wifi |
| <i>Autres équipements</i> | Lave linge privatif Table a repasser avec fer à vapeur. | Matériel de repassage |
| <i>Chauffage / AC</i> | Chauffage | |
| <i>Exterieur</i> | Abri pour vélo ou VTT Jardin privé Salon de jardin | Barbecue Jardin Terrain clos |
| <i>Divers</i> | Garage en dur pour vélos. | |

Infos sur l'établissement

| | | |
|--|--|--|
|  <i>Communs</i> | A proximité propriétaire Entrée indépendante | Dans maison Habitation indépendante |
|  <i>Activités</i> | Prêt de vélos Prêt de 3 vélos photos sur demande. Un vélo col de signe. Deux VTT. | |
|  <i>Réseaux</i> | Accès Internet | |
|  <i>Stationnement</i> | Parking Terrain clos portail possibilité de garer deux voitures à l'intérieur. | |
|  <i>Services</i> | Location de draps et/ou de linge | Nettoyage / ménage |
| | Location draps 10€ par lit. Serviette une grande et une petite 5€. Ménage en option 60€. | |
|  <i>Extérieurs</i> | | |

A savoir : conditions de la location

| | |
|--|---|
| Arrivée | A partir de 16h00 |
| Départ | Au plus tard 10h00 |
| Langue(s) parlée(s) | Français |
| Annulation/Prépaiement/Dépot de garantie | Pour toute réservation un montant de 25% d'arrhe est demandé. Un chèque de caution de 300€ vous sera demandé à votre arrivée pour couvrir le cas échéant d'éventuelles dégâts. Annulation 45 jours avant votre arrivée remboursement à auteur de 100%. 30 jours avant votre arrivée remboursement 50%. Aucun remboursement avant 30 jours de votre arrivée. |
| Moyens de paiement | Chèques bancaires et postaux Espèces Paypal Virement bancaire Moyen de paiement chèque bancaire, postaux. Espèces. Virement bancaire. |
| Petit déjeuner | Non fourni |
| Ménage | Le ménage est en option 60€ le coin cuisine et la vaisselle doit être nettoyé et rangé par le locataire. Pour les cours séjours jusqu'à 3 nuits il est de 30€. |
| Draps et Linge de maison | Draps et/ou linge compris Draps et linge de maison sont en option. Drap 10€ par lit. Serviette une grande et une petite 5€. |
| Enfants et lits d'appoints | Lit bébé Un lit parapluie avec matelas, chaise haute, poussette canne, matelas à l'angé est fourni gratuitement sur demande. |
| Animaux domestiques | Les animaux ne sont pas admis. |

Tarifs (au 04/01/26)

Villa Fleurs des Sables - Gujan-Mestras

| | | | | |
|--------------|--|-------------------------------------|--------------------------------|-----------------------|
| Tarifs en €: | Tarif 1 nuit en semaine (L, M, M, J, D) | Tarif 1 nuit en weekend (V ou S) | Tarif 2 nuits weekend (V+S) | Tarif 7 nuits semaine |
|--------------|--|-------------------------------------|--------------------------------|-----------------------|

Aucun tarif renseigné (contactez le propriétaire)

Mes recommandations

[Découvrir Gujan-Mestras](#)[Toutes les Activités](#)

OFFICE DE TOURISME GUJAN-MESTRAS

WWW.GUJANMESTRAS.COM

La Brasserie de L'angle

☎ +33 5 56 66 00 25

28 Rue Edmond Daubric

💻 <https://www.restaurant-langle-gujan-me>

1.3 km

📍 GUJAN-MESTRAS



Juste en face de la gare de Gujan-Mestras, une pause s'impose : choisissez la brasserie L'Angle pour profiter d'une ambiance conviviale et d'une cuisine traditionnelle délicieuse. Côté cuisine, le fait maison est maîtrisé. Côté salle, l'atmosphère cosy vous incite à la détente. Autant d'éléments pour s'installer confortablement à l'une de nos tables, en famille ou entre amis. Nous avons hâte de vous recevoir en salle comme en terrasse.



Les Viviers

☎ +33 5 56 66 01 04

Port de Larros


💻 <http://www.restaurant-lesviviers.com>

1.6 km

📍 GUJAN-MESTRAS



Dans un cadre somptueux, sur le port de Larros, le restaurant "Les Viviers" vous accueille toute l'année pour vous faire découvrir et déguster ses fruits de mer, ses poissons (en provenance directe des pêcheurs) et sa cuisine régionale. Organisation de séminaires, repas de famille, anniversaires, mariages.



Les Pavois

☎ +33 5 56 66 38 71

113 port de Larros

💻 <http://www.restaurant-lespavois.com>

1.6 km

📍 GUJAN-MESTRAS



Situé au cœur du port ostréicole de Larros à Gujan-Mestras, ce restaurant, à la décoration façon "cabane de pêcheur", vous offre un cadre unique avec sa terrasse et son ponton au-dessus des parcs à huîtres, et un voyage à travers les saveurs qui font la qualité de sa cuisine. Cuisine terre et mer.



Bistro'50

☎ +33 5 57 16 35 43

50 avenue de la Plage

4.9 km

📍 GUJAN-MESTRAS



Dans un décor raffiné, cette table bistro vous offre des instants privilégiés ! Armé d'une riche expérience dans de grands restaurants, le chef vous propose le meilleur du terroir au détour d'une cuisine au marché et de saison, qui rivalise chaque jour de créativité pour vous surprendre. En salle ou sur la magnifique terrasse toute vêtue de bois, découvrez aussi leur carte des vins finement sélectionnés pour des accords mets et vins inégalables. Quand l'apéritif sonne le gong, ne manquez pas non plus leur cocktails maison qui ajoutent un zeste de plaisir !



Cabriol'Ane : Balades à dos d'âne

☎ +33 6 81 00 01 84

Lac de la Magdeleine

💻 <http://www.cabriolane.fr>

📍 GUJAN-MESTRAS



Promenades à dos d'âne sur un circuit de 300 mètres balisé et sécurisé. Les balades sont réservées aux enfants de 2 ans à 11 ans et se font sans réservation.

Mes recommandations (suite)

Découvrir Gujan-Mestras

Toutes les Activités

OFFICE DE TOURISME GUJAN-MESTRAS

WWW.GUJANMESTRAS.COM



Escape Game "L'huître, la perle du Bassin"

+33 5 56 66 23 71
Port de Larros

1.6 km
📍 GUJAN-MESTRAS



2

Saurez-vous libérer la perle Hurfana ? Vous êtes une équipe d'aventuriers de 2 à 6 joueurs ? La Maison de l'Huître accueille actuellement l'exposition « L'Huître, la Perle du Bassin ». La perle naturelle Hurfana, la plus grosse au monde, y est exposée. Mais le gardien chargé de protéger ce bijou inestimable a disparu. Il semblerait toutefois qu'il ait eu le temps d'actionner le système de sécurité avant son départ. Alors unissez vos forces pour venir à bout des énigmes et délivrer cette perle. Scrutez, manipulez les objets de la table de jeu et faites preuve d'ingéniosité et de logique... L'esprit d'équipe et la réflexion seront pour vous des atouts non négligeables ! Sur réservation minimum 48h à l'avance. A partir de 12 ans.



Terra Aventura, un Poi'z à la mer


+33 5 56 66 12 65
Port de Larros

1.6 km
📍 GUJAN-MESTRAS



3

Terra Aventura, c'est une balade originale de quelques kilomètres qui permet de découvrir, en jouant, des lieux insolites et des anecdotes. Avec des énigmes à résoudre, un trésor à chercher et des Poi'z à collectionner, petits et grands partagent des moments privilégiés. Munis de l'application smartphone 100% gratuite, vous êtes prêts pour l'aventure !



Stations Bee's Gujan

+33 6 35 45 92 91
36 Cours de Verdun
<https://www.gujan-mestras.stationsbees.com>

2.0 km
📍 GUJAN-MESTRAS



4

Stations Bee's, vous propose la location de vélos musculaires, électriques, d'accessoires (sièges enfant, vélos suiveurs, remorques). Nous proposons aussi des circuits touristiques et culturels ainsi que des séjours à vélo. Notre équipe féminine est là pour vous accompagner dans votre choix.



Laser Game Evolution

+33 5 56 54 31 26
20 avenue des loisirs
<https://gujan.laserlander.com/>

3.7 km
📍 GUJAN-MESTRAS



5

Venez découvrir en famille et/ou entre amis votre laser game avec ses 2 labyrinthes de jeux, son univers de 700m², son matériel dernière génération et ses espaces détente climatisés. Ludique et sans danger accessible de 7 à 99 ans ! Le seul jeu 100% laser ! Ambiance garantie !



Bowling du Bassin

+33 5 57 15 39 45
8 avenue des Loisirs
<http://www.bowlingstar.fr>

4.5 km
📍 GUJAN-MESTRAS



6

Avec ses 16 pistes, ses équipements modernes, ce nouveau site s'adresse à tout public : jeunes, familles, sportifs ... Dans cet espace dédié au bowling, les plus petits ont leur place ! 2 mini pistes ont été spécialement créées pour eux ainsi qu'une aire de jeux. Autre particularité de l'établissement, il dispose de 8 billards. Le bowling gujanais peut également accueillir des anniversaires d'enfants mais aussi d'adultes, proposer des après-midis récréatifs à thèmes, des goûters, des séminaires et organiser des soirées, arbre de Noël pour les entreprises.

Mes recommandations (suite)

Découvrir Gujan-Mestras

Toutes les Activités

OFFICE DE TOURISME GUJAN-MESTRAS

WWW.GUJANMESTRAS.COM



La Cité Perchée

+33 6 82 60 95 30

16 avenue des Loisirs

<https://www.bassinaventures.com/>

4.6 km

GUJAN-MESTRAS



Filets et cabanes dans les arbres jusqu'à 16m de hauteur ! Circuits ludiques à travers les filets suspendus, piscines à balles, labyrinthe magique, toboggans... Temps activité illimité, sans équipement, 100% sécurisé. Prenez de la hauteur pour un moment sensationnel en famille avec vos enfants et petits-enfants. Nocturne tous les mercredis soirs en juillet/août de 20h à minuit. Entrée payante et accessible pour les enfants de 3 à 6 ans, adulte obligatoire en hauteur (1 adulte offert). A partir de 7 ans l'enfant peut monter seul.



Max'Golf

+33 6 82 60 38 32

16 avenue des Loisirs

<http://www.maxgolf.fr>

4.6 km

GUJAN-MESTRAS



Mini-golf géant de 18 pistes ombragées, dans un décor de 7000 m², en pleine forêt de pins. Ce mini-golf a la forme du Bassin, vous faites le tour des communes littorales à travers les statues de jardin et ornements dédiés aux thèmes identitaires de notre région. Un moment de détente inoubliable en famille, entre amis ou en amoureux ! Prévoir 2h30 pour 5 pers ; 1h pour 2 pers. Nocturne tous les mercredis soirs juill/août. Accès à partir de 4 ans. Réservation fortement conseillée par SMS !



Bassin Aventures

+33 6 82 60 95 30

Avenue des Loisirs


<http://www.bassinaventures.com>

4.6 km

GUJAN-MESTRAS



Parc d'Accrobranche, accessible dès 3 ans, 28 parcours de difficultés croissantes, temps activité illimité. Ligne de vie continue 100% sécurité, 350 jeux progressifs imaginés et originaux : wake-board, snowboard, bateau, vélo, trottinette, saut en longueur, pont de singe, saut de Tarzan, parcours spécial tyroliennes... etc. Également les parcours au sol Ninja Run/Ninja : succession d'obstacles inspirés du "Ninja Warrior". Osez les sauts à sensations Catapulte Géante et Quick Flight... ou plus tranquille notre Parcours d'Orientation "l'Arbre ce Héros". Aire de pique-nique, snack. Anniversaire, EDVC, scolaire, séminaire, groupe, CE.



Stations Bee's La Hume

+33 5 56 54 17 36

47 avenue Maréchal de Lattre de

Tassigny

<https://www.lahume.stationsbees.com/>

4.6 km

GUJAN-MESTRAS



Le Bassin d'Arcachon se découvre idéalement à vélo grâce à son important réseau de pistes cyclables. Stations Bee's propose la location de vélos musculaires, électriques, sans oublier les accessoires (sièges bébé, remorque, vélo suiveur). Paniers et antivols inclus dans la location ! Retrouvez notre espace de vente avec les marques : Sunn, BH, O2'feel, Tenways. Et aussi notre Atelier réparation : pensez à prendre rendez-vous !



Paintball du Bassin / Destina Park

+33 6 60 90 16 77

Allée de Nay

<https://www.paintball-du-bassin.com/>

4.7 km

GUJAN-MESTRAS



Défiez vos amis au Paintball sur l'un des 4 parcours de jeux aménagés en forêt ou dans un nouveau concept de jeu "Laser en plein air et en pleine lumière". Faites durer le plaisir en rebondissant dans les Bubble pour un match de foot pas comme les autres. Combinaisons tissées fournies. A partir de 12 ans.

Mes recommandations (suite)

Découvrir Gujan-Mestras

Toutes les Activités

OFFICE DE TOURISME GUJAN-MESTRAS
WWW.GUJANMESTRAS.COM



Cinéma Gérard Philipe

☎ +33 5 57 16 49 15# +33 5 56 49 60 55

Place du Vieux Marché à La Hume

🌐 <http://www.cinema-gujanmestras.fr/>

4.7 km
📍 GUJAN-MESTRAS



Ce cinéma de quartier est un cinéma d'Art et d'Essai qui vous propose tout au long de l'année des rendez-vous: Cinéphilos, Ciné jeunes et Ciné mémoires. Chaque séance fait l'objet d'une distribution d'une fiche détaillée sur le film et d'une présentation en salle. Pour les amateurs du 7ème Art, ces rendez-vous vous feront découvrir sur grand-écran des oeuvres d'auteurs, vivre les aventures de vos héros préférés, et enfin, redécouvrir les chefs d'oeuvre du cinéma. Commentées par des professionnels ou des passionnés, le cinéma Gérard Philipe propose également, des conférences sur divers thèmes: culturels ou naturels qui font l'objet de notre actualité.



Piscine et Spa de Gujan-Mestras


☎ +33 5 57 16 31 60
9 avenue des Loisirs

🌐 <https://www.piscinescobas.fr/gujanmestras>

4.7 km
📍 GUJAN-MESTRAS



Bien-être, détente, activités aquatiques, tout est fait, de la conception architecturale au choix des matériaux, de la scénographie au choix de l'implantation de l'équipement, pour que les 565 m² de bassins couverts, l'espace extérieur de 400 m² donnent une complète satisfaction à tous les usagers.



Bnbike


☎ +33 6 29 83 28 70
1 bis route des Lacs

🌐 <https://www.bnbike.fr>

4.7 km
📍 GUJAN-MESTRAS



BnBike, votre partenaire idéal pour la location de vélos à Gujan-Mestras et ses environs, vous offre une expérience unique et personnalisée. Spécialisée dans la location de vélos classiques et électriques, notre entreprise se distingue par des services pratiques et innovants : livraison et retour gratuits, réservation en ligne simplifiée, et garantie casse et vol en option. Que vous soyez un habitant ou un visiteur, BnBike vous permet de découvrir les magnifiques paysages du Bassin d'Arcachon en toute liberté, avec des solutions adaptées à vos besoins. Profitez d'un service rapide, convivial et respectueux de l'environnement, et vivez une aventure inoubliable avec BnBike !



Escape Game" Sur les traces de la chèvre d'or"


☎ +33 5 56 66 12 65

37 Avenue du Maréchal de Lattre de Tassigny

4.8 km
📍 GUJAN-MESTRAS



Partez à la recherche des indices disséminés à travers le quartier de la Hume pour suivre les traces de la chèvre d'or et pourquoi pas, trouver une piste qui vous mènera au fameux trésor.... 1h30 de jeu en plein air. A partir de 6 ans. Venez récupérer votre kit aventure à l'Office de Tourisme ! Réservation possible en ligne.



Vél'Ostréitour

☎ +33 5 56 66 12 65

37 avenue du Maréchal de Lattre de Tassigny

🌐 <https://www.gujanmestras.com/>

4.8 km
📍 GUJAN-MESTRAS



Balade à vélo commentée de 6 km (vélo non fourni) avec visite d'une exploitation ostréicole, atelier d'écaillage et dégustation, film sur l'ostréiculture à la Maison de l'Huître. Durée 3h, visite uniquement en français. Les visites sont les jeudis à 9h15 pendant les vacances de Pâques / juillet, août et septembre. Place limitées et réservation à l'Office de Tourisme ou sur notre boutique en ligne. Rendez-vous à l'Office de Tourisme de Gujan-Mestras à 9h15.


Mes recommandations (suite)

Découvrir Gujan-Mestras

Toutes les Activités

OFFICE DE TOURISME GUJAN-MESTRAS

WWW.GUJANMESTRAS.COM



Sur les Pistes de Robin : jeu découverte sur les ports de Gujan-Mestras

+33 5 56 66 12 65

37 avenue du maréchal de Lattre de Tassigny

4.8 km

📍 GUJAN-MESTRAS



Accompagné de Robin et d'un adulte, les enfants partent à l'aventure sur 4 des ports de Gujan-Mestras. Au fil de leur parcours, ils devront répondre à des énigmes, charades, rébus,... Partagez un moment de découverte culturelle originale et ludique des ports de Gujan-Mestras en famille. Retrouvez les réponses à l'Office de Tourisme. Un diplôme, un poster et un autocollant vous sera offerts à la fin du jeu.



Visite guidée "Les trésors de l'estran"

+33 5 56 66 12 65

Plage de la Hume

4.8 km

📍 GUJAN-MESTRAS



Pour cette balade à marée basse, notre guide emmène tous les curieux et désireux de découvrir un espace entre terre et mer que l'on appelle l'estran. Comme vous vous enfoncez un peu dans la vase, vous en profitez pour creuser le sable à la recherche de ces fameux vers de vase qui font des tortillons en surface du sol. En chemin, vous tombez sur des plantes comestibles appelées les salicornes. Notre guide ne manque pas de vous sensibiliser sur les comportements à adopter pour préserver ce milieu sensible. Cette balade enrichissante pour toute la famille vous invite au plus grand respect de la nature. La visite est cofinancée par le département.



Kid Parc Île d'Aventures

+33 5 56 66 06 90

131 route des Lacs

🌐 <http://www.kidparc.com>

4.9 km

📍 GUJAN-MESTRAS



Unique en Gironde, ce parc d'attractions adapté pour toute la famille a pour décor une île de rêve. Dans un espace de verdure, ceinturé par une rivière enchantée à découvrir en canoë, de nombreux manèges vous attendent : action, découverte, aventure et détente ! Les boulets de canon, spinning coaster sur le thème des pirates : exclusivité Kid Parc Ile d'Aventures. Organisation d'anniversaires.



Parc de la Coccinelle

+33 5 56 66 30 41

133 Route des Lacs

🌐 <http://www.la-coccinelle.fr>

4.9 km

📍 GUJAN-MESTRAS



Le parc de La coccinelle vous accueille pour vivre une journée familiale inoubliable ! Dans la mini-ferme, on enjambe les barrières pour caresser les animaux et on donne le biberon aux bébés chevreaux, agneaux et veaux ! Côté attractions, tout est à volonté : descente du Splash river, train de la mine, l'Explorateur et bien d'autres ... il y en a pour tous les goûts et tous les âges.



Aqualand Bassin d'Arcachon

+33 5 56 66 39 39

145 route des Lacs

🌐 <http://www.aqualand.fr>

5.0 km

📍 GUJAN-MESTRAS



Bienvenue dans le plus grand parc aquatique de la côte Atlantique, un parc d'attractions familial pour tous. Parents, enfants, adolescents, pour vous des attractions uniques dans un parc arboré de 6 hectares ! Sensations, détente, vagues, piscine, plages et paillotes sous les palmiers, une journée de vacances inoubliable, souvenirs partagés et rires garantis. Jeunes parents, découvrez le mini-parc aquatique spécifique pour vos petits, ils ont leurs toboggans comme les grands, et l'eau est chauffée ! 5,7 millions de visiteurs dont plus de 2 millions d'enfants nous ont déjà fait confiance.



Paddle Glisse

+33 6 10 75 70 00
Plage de la Hume

5.0 km
GUJAN-MESTRAS



Le stand up paddle est ludique, facile, convivial et adapté à tous de 7 à 77 ans et permet de travailler en même temps vos muscles dorsaux, fessiers et abdominaux. Nous vous proposons de la location de stand up paddle. Notre équipe de passionnés est à votre disposition pour vous faire découvrir ou redécouvrir les joies de la discipline en vous proposant un large choix de planches adaptées à chacun. Nous vous proposons une initiation gratuite et un accompagnement pour les débutants afin d'évoluer en toute autonomie. Nouveautés : canoë, pirogue 1 place, paddle géant et waterbikes. Naviguez en toute sécurité, dans un cadre magnifique, tranquille et protégé.



Plage de La Hume

+33 5 56 66 12 65 +33 6 02 13 47
73
La Hume

5.0 km
GUJAN-MESTRAS



Au cœur du quartier touristique de La Hume, et à proximité immédiate du port de plaisance, cette plage jouit d'une image familiale. Bordée de tamaris et de pins francs, la plage offre une vue panoramique imprenable sur le Bassin d'Arcachon. Au rythme des marées, variez les plaisirs : baignade, détente sur le sable, promenade,... et profitez des équipements mis à votre disposition : aires de jeux et de pique-nique, restaurant, location de paddle.... Ce site est également un spot réputé pour la pratique du kite surf : spectacle garanti ! La plage de la Hume bénéficie du label « Handiplage niveau 2 » depuis 2008, et offre aux personnes à mobilité réduite des équipements adaptés (parking, tiralo, douches).



Si la Hume m'était contée

+33 5 56 66 12 65
Gare de la Hume

5.0 km
GUJAN-MESTRAS



Quartier balnéaire de Gujan-Mestras depuis la création du Syndicat d'Initiative en 1927, La Hume a pourtant une histoire beaucoup plus ancienne. Nous découvrirons comment ce quartier, pauvre et isolé au début du 20ème siècle, a évolué pour devenir ce qu'il est aujourd'hui. Nous remonterons le temps, et partirons à la découverte des lieux et personnages qui ont fait vivre La Hume. Durée : 1h30. Rendez-vous à la Gare de la Hume. Visite uniquement en français. Réservation obligatoire auprès de l'Office de Tourisme. Réservation possible en ligne.



La Hume au temps des années folles

+33 5 56 66 12 65
Gare de la Hume

5.0 km
GUJAN-MESTRAS



Quartier isolé et économiquement pauvre de Gujan-Mestras, La Hume va pourtant voir sa situation évoluer dans l'entre deux guerres. Grâce à l'impulsion de Frédéric Lestrade, il va créer, en moins d'un an, une station balnéaire qui va attirer de plus en plus de monde. La période faste des années folles va dynamiser la station et voir apparaître de nouveaux lieux de plaisir jusque-là inconnus. Ce petit quartier, jusque-là oublié, va devenir un lieu incontournable des plaisirs sur le Bassin. Durée : 1h30. RDV Gare de la Hume. Réservation auprès de l'Office de Tourisme. Visite uniquement en français. Dates des visites 2024: Les mardis à 14h: - 20 février - 5 mars - 16, 30 avril Les mardis à 10h : - 14, 28 mai - 11, 25 juin - 9, 23 juillet - 6, 20 août - 5, 19 septembre - 3, 17 septembre Les mardis à 14h : - 15, 29 octobre



UBA : tour de l'île aux oiseaux depuis la Hume

+33 5 56 66 12 65
Port de la Hume

5.1 km
GUJAN-MESTRAS



L'Union des bateliers d'Arcachon vous guide au cœur de ce somptueux décor qu'est le Bassin d'Arcachon, au départ du Port de La Hume. Entre ciel et mer, admirez l'île aux Oiseaux et les Cabanes Tchanquées, silhouettes emblématiques qui veillent aujourd'hui sur un environnement unique. Sillonnez les 100 hectares des parcs à huîtres, au fil de l'eau longez les minuscules hameaux ostréicoles de la presqu'île du Cap Ferret : Piquey, Le Canon, l'Herbe, la Vigne... Terminez votre balade par le front de mer arcachonnais et ses villas anciennes. Deux promenades sont proposées :- le tour de l'île aux Oiseaux (environ 2h30) - le tour de l'île aux Oiseaux avec escale au Cap Ferret. Calendrier des dates 2025 et billetterie uniquement en vente à l'Office de Tourisme de Gujan-Mestras.

Mes recommandations (suite)

Découvrir Gujan-Mestras

Toutes les Activités

OFFICE DE TOURISME GUJAN-MESTRAS

WWW.GUJANMESTRAS.COM



Golf Bluegreen Gujan-Mestras

+33 5 57 52 73 73

Route de Sanguinet

<https://bluegreen.fr/gujan/>

5.4 km

📍 GUJAN-MESTRAS



Sur le Bassin d'Arcachon, à 8 km d'Arcachon, le parcours du Golf de Gujan, de notoriété internationale, allie difficulté technique et tracé esthétique. Inspiré par les parcours de Floride, le tracé du golf (18 trous par 72, 6225 m et 9 trous par 35, 2635 m) épouse au mieux la nature du site et met en scène forêt de pins, lacs et bunkers de sable blanc. Au club-house, la terrasse panoramique vous offre une vue imprenable sur la pinède de 80 hectares.



Par les chemins de Gujan-Mestras à bicyclette

+33 5 56 66 12 65

37 avenue du Maréchal de Lattre de Tassigny

1.7 km

📍 GUJAN-MESTRAS



Ce circuit vous permet de découvrir une autre facette de Gujan-Mestras, différente de celle des parcs de loisirs. En famille ou entre amis, les rues, monuments et sites naturels vous dévoileront leurs secrets. Une toute petite partie de l'itinéraire ne comporte pas de piste cyclable, le cheminement se fait sur la route sur des axes secondaires.



Sentier du littoral sur les 7 ports de Gujan-Mestras

+33 5 56 66 12 65

1.7 km

📍 GUJAN-MESTRAS



Empruntez le sentier du littoral depuis le port de la Hume ou le port de la Mole et profitez d'une balade sur 8 kms (16 kms aller/retour) pour découvrir les 7 ports de Gujan-Mestras. Dans un environnement naturel préservé, aux contours changeants selon l'amplitude des marées, votre parcours alterne vues panoramiques et rencontres authentiques dans l'esprit du Bassin. Les animaux sont autorisés sur le sentier du littoral à condition d'être tenus en laisse.



Le sentier du littoral de Gujan-Mestras


+33 5 56 66 12 65

1.7 km

📍 GUJAN-MESTRAS



Le sentier du littoral serpente entre les eaux du Bassin d'Arcachon, les prés salés, les ports ostréicoles et les anciennes réserves piscicoles. Gujan-Mestras, avec ses sept ports tournés vers le bassin, est considérée comme la capitale de l'ostréiculture. Découvrez de nouveaux paysages naturels à chaque détour de votre itinéraire. Dans un environnement naturel préservé, aux contours changeants selon l'amplitude des marées, votre parcours alterne vues panoramiques et rencontres authentiques dans l'esprit du Bassin. C'est un parcours long de 8,5 kilomètres qui débute au port de La Hume et qui aboutit au port de La Mole. Les animaux sont autorisés sur le sentier du littoral à condition d'être tenus en laisse.



Les Pistes de Robin : jeu découverte sur les ports de Gujan-Mestras

+33 5 56 66 12 65

37 avenue du Maréchal de Lattre de Tassigny

2.0 km

📍 GUJAN-MESTRAS



Accompagné de Robin et d'un adulte, les enfants partent à l'aventure sur 4 des ports de Gujan-Mestras. Au fil de leur parcours, ils devront répondre à des énigmes, charades, rébus,... Partagez un moment de découverte culturelle originale et ludique des ports de Gujan-Mestras en famille. Retrouvez les réponses à l'Office de Tourisme. Un diplôme et un autocollant vous seront offerts à la fin du jeu.


Mes recommandations (suite)

Découvrir Gujan-Mestras

Toutes les Activités

OFFICE DE TOURISME GUJAN-MESTRAS

WWW.GUJANMESTRAS.COM



Réserve Ornithologique du Teich

+33 5 24 73 37 33

Rue du Port

<http://www.reserve-ornithologique-du-teich.com>

2.5 km

LE TEICH



Partez en famille, entre amis ou en groupe, petits et grands, à la découverte de l'un des plus fameux sites de nature du Bassin d'Arcachon. Sur ce site d'importance internationale pour la conservation des oiseaux, 323 espèces peuvent être observées, dont 80 nichent sur place. La réserve offre 6 km de promenades pour les observer depuis l'une des 20 cabanes aménagées près des secteurs les plus favorables. Le sentier du Rouge Gorge a été spécialement conçu pour les enfants pour connaître l'environnement de la réserve ornithologique en s'amusant. Des activités de découverte à proximité sont proposées en canoë et en kayak de mer pour découvrir le delta de la Leyre autrement.



Ile de Malprat

+33 5 57 70 67 56

<http://www.tourisme-coeurdebassin.com>

3.0 km

BIGANOS



Au milieu du delta de l'Eyre, l'île de Malprat («mauvais près») fut endiguée à la fin du XVIII^{ème} siècle à des fins salicoles puis cette activité fut remplacée par la pisciculture extensive. Cette île de 140 hectares, entourée de 11 écluses, possède 19 bassins et un réseau de canaux profonds alimentés uniquement en eau saumâtre (60 hectares). Un écosystème prairial favorise le développement de certaines espèces floristiques et faunistiques (amphibiens, loutre, cistude, vison, anatidés, insectes) car il est alimenté uniquement en eau douce (précipitations, puits artésien). La visite n'est possible qu'accompagné par un guide, sur réservation auprès de l'office de tourisme.



Le domaine de Fleury dans le delta de la Leyre

+33 5 56 22 80 46

<https://leteich-ecotourisme.fr/deja-sur-pl>

3.0 km

LE TEICH



Si l'activité humaine sur ce territoire remonte à la préhistoire, c'est à partir de 1770 que l'homme a entrepris de transformer le paysage en aménageant les prés salés pour y creuser des salines puis des bassins à poissons. C'est ce paysage où la nature est dessinée, exploitée et entretenue par l'homme que vous allez découvrir. Le domaine est reconnu comme un espace naturel sensible à préserver. Depuis un sentier, vous pourrez observer la diversité de la faune et de la flore qui y trouve refuge.



Delta de la Leyre

+33 5 56 22 80 46# +33 5 24 73 37 33

Maison de la Nature du Bassin d'Arcachon

<http://www.leteich-ecotourisme.fr>

3.2 km

LE TEICH



Le delta, ouverture de la Leyre sur le Bassin d'Arcachon, est composé de lieux multiples où se juxtaposent des parties stables occupées par des prés salés, des domaines endigués, des roselières, des prairies pâturées et des secteurs soumis à la dynamique des marées, bancs sableux et vasières. Les eaux douces de la rivière et les eaux salées de l'océan se rejoignent et sont propices à l'implantation d'espèces spécifiques. Situé sur l'une des voies de migration les plus importantes d'Europe, il constitue véritablement le domaine des oiseaux. Un circuit de 9 km permet de découvrir la forêt galerie en longeant la Leyre et les plaines humides ceinturée de marais plus en aval.



Balade à roulettes : Le parc de la Cheneraie

Avenue du Maréchal de Lattre de Tassigny

<https://gironde.ffrandonnee.fr/html/2296>

5.2 km

GUJAN-MESTRAS



Cette balade plutôt forestière se situe à 2 minutes du port, de la gare et des commerces de la Hume. Avec un départ équipé d'une aire de stationnement, elle permet de découvrir la richesse de végétaux qui s'est développée autour de ce canal napoléonien (notamment quelques chênes-liège) et d'admirer les chutes d'eau claire des anciennes écluses détruites pendant la guerre. Le canal des Landes est une voie artificielle, vestige de Vauban, qui aurait dû permettre de relier le Bassin d'Arcachon à Bayonne à travers les étangs landais. Les Balades à Roulettes® (BR®) sont des promenades courtes, tranquilles, avec une poussette ou un petit vélo, ou adaptées pour les personnes à mobilité réduite (en fauteuil), proposées par la Fédération Française de Randonnée de la Gironde.

Mes recommandations (suite)

[Découvrir Gujan-Mestras](#)[Toutes les Activités](#)

OFFICE DE TOURISME GUJAN-MESTRAS

WWW.GUJANMESTRAS.COM

Domaines de Certes - Graveyron

☎ +33 5 56 82 71 79

Avenue de Certes

🌐 <https://www.gironde.fr/environnement/d>

5.7 km

📍 AUDENGE



La confrontation entre l'eau douce et l'eau salée agit certes sur la nature, mais aussi sur l'homme qui a modelé le paysage au rythme de ses activités économiques : vocations agricoles, salicoles, piscicoles et forestières. Ces Espaces Naturels Sensibles se caractérisent pour le domaine de Certes avec des digues aménagées par l'Homme : marais salants et anciens réservoirs à poissons, et pour le domaine de Graveyron : prairies humides et prés salés. Cet espace abrite de nombreuses populations d'oiseaux tout au long de l'année, dont certaines espèces rares et protégées.



Les Prés Salés Ouest

☎ +33 5 56 54 63 14

🌐 <https://tourisme-latestedebuch.com/les->

5.9 km

📍 LA TESTE-DE-BUCH



Le site des Prés Salés Ouest, situé sur la commune de La Teste de Buch, représente une anse de 42 hectares au sud du Bassin d'Arcachon. Autrefois ouverts sur la mer, les Prés Salés Ouest ont été endigués dans le milieu des années 1970 et soustraits à l'influence de l'océan. Pendant près de 35 ans le site a alors perdu sa vocation de pré salé, s'est peu à peu appauvri et s'est trouvé envahi d'espèces exotiques envahissantes (notamment le Baccharis, appelé aussi « faux-cotonnier »). Cependant, en 2007 après des années de bataille juridique, la commune de la Teste de Buch a été autorisée par l'Etat à entreprendre des aménagements. Les travaux poursuivaient alors plusieurs objectifs : environnementaux, paysagers, hydrauliques et accueil du public. Une partie du site fut à nouveau soumise au rythme des marées tandis que l'autre fut dédiée à la rétention des eaux douces provenant de la Craste.



Zone Libellule

☎ +33 4 67 77 97 67

8.0 km

📍 MIOS



La Zone Libellule est une « Zone de Liberté Biologique Et de Lutte contre les polluants émergents », imaginée par les chercheurs de Lyonnaise des Eaux avec le concours d'acteurs régionaux (universités, entreprises spécialisées dans la biodiversité, ...). Elle a pour objectif de créer une zone de biodiversité facilitant l'élimination des micropolluants résiduels des eaux usées avant leur rejet dans la nature. On y trouve libellules, chevaliers cul blanc, rainettes vertes... iris des marais, massettes et menthes aquatiques ...



Dune de Camicas


☎ +33 5 56 54 02 22+33 5 56 54 63 14

8.7 km

📍 LA TESTE-DE-BUCH



Cette dune, ancienne et boisée, offre un véritable intérêt historique par son authenticité préservée et, patrimonial, de par la variété des essences présentes (feuillus, pins maritimes, arbousiers). Il s'agit là d'un îlot naturel en bordure de l'agglomération arcachonnaise qui se découvre avec bonheur au fil d'un parcours d'interprétation.



Le Bassin d'Arcachon

☎ +33 5 56 52 61 40

🌐 <http://www.tourisme-gironde.fr>

9.1 km

📍 ARCACHON



Le Bassin d'Arcachon est situé au cœur des Landes de Gascogne. Il est de forme triangulaire, délimité par plus de 80 km de côtes plates ou dunaires boisées. Il est largement ouvert sur le golfe de Gascogne et la marée fait pénétrer et sortir deux fois par jour des masses d'eau considérables. Le Bassin est partiellement isolé de l'océan par un cordon dunaire comprenant notamment le Cap Ferret, la dune du Pilat et le banc d'Arguin. L'ouverture sur l'océan Atlantique se fait par un accès unique, les « passes », un ensemble de chenaux d'environ 3 km de large permettant la circulation de l'eau entre le bassin et l'océan. Au centre du bassin se trouve l'île aux Oiseaux et ses cabanes tchanquées.

Mes recommandations (suite)

[Découvrir Gujan-Mestras](#)[Toutes les Activités](#)

OFFICE DE TOURISME GUJAN-MESTRAS

WWW.GUJANMESTRAS.COM

L'Ile aux Oiseaux

☎ +33 5 56 54 63 14

💻 <http://www.tourisme-latestedebuch.com>

11.6 km

📍 LA TESTE-DE-BUCH



L'Ile aux Oiseaux à marée basse est un territoire sauvage de mille hectares que vous pourrez apercevoir au milieu du bassin. Les oiseaux en ont fait leur royaume pendant que des ostréiculteurs construisaient tout autour un labyrinthe de parcs à huîtres. L'endroit est difficile d'accès, seuls les initiés peuvent y accoster. Une fois sur place, des chemins et des ponts vous invitent à découvrir cette île unique en son genre.



Grand Site de la Dune du Pilat

☎ +33 5 56 22 12 85

Route de Biscarrosse

💻 <https://www.ladunedupilat.com>

12.7 km

📍 PYLA-SUR-MER



Dès votre arrivée, elle vous impressionnera par ses dimensions (entre 100 et 115 mètres de haut selon les années, 2,9 km de long, 55 millions de m³ de grains de sable). Au sommet, place à l'émotion : un panorama exceptionnel se dessine et vous dévoile les merveilles du Bassin : le banc d'Arguin, le phare du Cap-Ferret; Pour en savoir plus sur l'histoire de la formation et l'évolution de ce monument géologique protégé, les particularités des espèces animales et végétales présentes sur cet espace naturel d'exception, ou encore voyager à travers les âges sur les traces laissées par l'occupation humaine, participez à l'une des animations gratuites organisées toute l'année.



Domaine de Saint-Brice

☎ +33 5 56 60 18 07# +33 5 56 82 02

95

💻 <http://www.conservatoire-du-littoral.fr>

13.4 km

📍 ARES



Le domaine de Saint-Brice, propriété du Conservatoire du Littoral, est situé sur les territoires des communes d'Arès et d'Andornos-les-Bains. Il est en grande partie composé de bois et de forêts où se côtoient pins maritimes, chênes, saules et trembles, ainsi qu'une multiple variété de sous bois comme les ajoncs, genêts, fougères, arbousiers et bruyères. Deux étangs ajoutent à l'intérêt biologique de cet espace préservé.



Canal des Landes

☎ +33 5 57 52 99 60# +33 5 56 54 63

14

💻 <http://www.tourisme-latestedebuch.fr>

14.2 km

📍 LA TESTE-DE-BUCH



Il fut imaginé, en 1661, afin de relier le Bassin d'Arcachon à Bayonne à travers les étangs landais. Cette idée suscita de nombreux projets au cours des XVII^{ème} et XVIII^{ème} siècles, mais tous demeurèrent sans suite. En 1838, le canal voit enfin le jour et permet le transport de marchandises. En 1860, ensablé, il fut définitivement condamné pour la navigation. Depuis l'arrêt de la navigation sur le canal, celui-ci a évolué comme une rivière naturelle à méandres et recèle une faune particulièrement riche en poissons, loutres, oiseaux d'eau, tortues....



Réservoirs de Pirailan

☎ +33 5 56 03 94 49

Pirailan

💻 <https://www.conservatoire-du-littoral.fr/s>

15.3 km

📍 LEGE-CAP-FERRET




Situés sur la flèche sableuse qui protège le Bassin d'Arcachon à l'ouest, les Réservoirs de Pirailan forment un espace naturel protégé, propriété du Conservatoire du Littoral. Dès le portail, un sentiment de calme et de quiétude vous envahit, c'est étonnant. On a envie de respirer à pleins poumons ! Le site est composé de 39 hectares, dont 6 hectares de réservoirs délimitant quatre îlots. Du haut de la dune, on aperçoit au loin l'Ile aux Oiseaux. Des milans noirs, des cygnes, des hérons cendrés ont élu domicile dans la réserve.

Mes recommandations (suite)

[Découvrir Gujan-Mestras](#)[Toutes les Activités](#)

OFFICE DE TOURISME GUJAN-MESTRAS

WWW.GUJANMESTRAS.COM

Réserve des dunes - Pointe du Cap Ferret

+33 5 56 03 94 49
Cap Ferret

<https://www.conservatoire-du-littoral.fr/s>

15.6 km

LEGE-CAP-FERRET



Cap, pointe, presqu'île, des mots évocateurs de grands espaces et ceux-ci ne manquent pas quand on parcourt les dunes du Cap Ferret. La Pointe du Cap Ferret est un bout de monde, un bout de monde entre deux eaux... l'océan et le Bassin d'Arcachon. On en prend plein les yeux à la Pointe. Pour vivre cette découverte exceptionnelle, on emprunte le sentier "Abécédaire des dunes" à l'entrée du Cap Ferret. Le promeneur découvre progressivement un immense album photo qui se déroule au gré de l'alphabet du A comme « Algue » au Z comme « Zostère avant d'arriver à la Pointe du Cap Ferret où s'ouvre un paysage à couper le souffle. Visites guidées possibles.



Site naturel des Quinconces

+33 5 56 82 02 95
Près du port ostréicole

<http://www.quinconces.org>

15.7 km

ANDERNOS-LES-BAINS



Le site des Quinconces reste un des rares endroits « sauvages » du littoral nord Bassin offrant une magnifique vue panoramique à découvrir. La pointe des Quinconces, protégée et inscrite au patrimoine pittoresque de la Gironde, était la promenade préférée de Sarah Bernhardt lors de ses séjours à Andernos-les-Bains. On peut y voir les anciens réservoirs à poissons creusés en 1840 par David Allègre, connu pour avoir construit le premier chalutier à vapeur au monde, "le Turbot", à Arès. En suivant le sentier du littoral en direction du nord, un pont en bois permet le franchissement de la rivière le Cirès pour atteindre la plage de Saint-Brice à Arès.



Lac de Cazaux

+33 5 57 52 99 60# +33 5 56 54 63
14

<http://www.tourisme-latestedebuch.com>

16.0 km

CAZAUX



Vous avez envie de calme, de nature ? Cap sur le lac de Cazaux. Deuxième lac d'eau douce de France, réputé pour sa tranquillité, protégé du vent par sa forêt, il dispose de plages de sables fins et de criques sauvages. Toute l'année, familles, nageurs, plongeurs et pêcheurs partagent les 5800 hectares de ce lieu nature.



La réserve naturelle du Banc d'Arguin

+33 5 56 54 53 83# +33 5 56 91 33
65

<https://www.sepanso.org/>

16.4 km

PYLA-SUR-MER



Lors d'une balade en bateau ou du haut de la Dune du Pilat, vous pourrez admirer ce banc de sable classé réserve naturelle depuis 1972. Il est le plus vaste du littoral girondin et s'étend à marée basse sur 4 km de long et 2 km de large. Situé à l'entrée du Bassin d'Arcachon, transformé par les marées, il est en mouvement constant. Si vous avez le privilège d'y poser le pied, vous pourrez observer les ostréiculteurs travailler dans leur parc à huîtres et le ballet incessant des sternes caugeks et autres oiseaux migrateurs.



La réserve naturelle des Prés Salés d'Arès-Lège

+33 5 56 03 94 49
<http://www.lege-capferret.com>

16.7 km

LEGE-CAP-FERRET



Située au Nord du Bassin d'Arcachon, la réserve naturelle des Prés salés est la plus grande zone de Prés salés d'Aquitaine (200 hectares). L'existence d'une continuité des milieux naturels de la mer à la forêt (vasières, prés salés, ourlet dunaire, dune boisée, forêt) confèrent à ce site une valeur exceptionnelle sur le Bassin d'Arcachon. Le caractère sauvage du site tranche avec le littoral plus ou moins urbanisé ou avec les secteurs endigués du Bassin d'Arcachon où la nature s'est vue maîtrisée. A chaque saison, la réserve offre au visiteur des paysages différents. L'évolution des couleurs de la végétation, les jeux de lumières propres aux ciels littoraux, l'animation offerte par une faune qui change au fil des saisons, en font un espace de découverte unique. Visites guidées possibles.

Mes recommandations (suite)

[Découvrir Gujan-Mestras](#)[Toutes les Activités](#)

OFFICE DE TOURISME GUJAN-MESTRAS

WWW.GUJANMESTRAS.COM

Réserve naturelle nationale des Prés salés d'Arès - Lège Cap Ferret

+33 5 56 03 94 49# +33 5 56 60 18 07

Rue du Port Ostréicole

16.9 km
📍 ARES



D'une superficie de 496 ha, la réserve naturelle des Prés salés vit au rythme des marées ce qui contribue à diversifier les habitats que l'on rencontre sur ce site et qui vont des vasières aux terres émergées en permanence. Cette diversité d'habitat a permis le développement d'une flore spécifique d'intérêt patrimonial qui a contribué à la création de la réserve. Ce site est également une zone importante pour la migration, l'hivernage et la reproduction de nombreux oiseaux de zones humides. L'aventure débute sur ce site quelque peu aride, c'est pour cela qu'une partie est surnommée "le Désert". Il change de visage au rythme de la journée qui passe et au fil de la marée qui monte et qui descend. Parfois assoiffées, parfois inondées, les espèces végétales, que le promeneur observe, ont fait preuve d'une grande acclimatation.



Plages océanes

+33 5 56 54 53 83# +33 5 56 54 63 14

Route de Biscarrosse

<http://www.tourisme-latestedebuch.com>

19.2 km
📍 PYLA-SUR-MER



L'accès à la plage océane de la Salie Sud est temporairement fermé. Aux plages tranquilles en bord de bassin à Pyla sur Mer succèdent au sud, aussi loin que porte le regard, les plages océanes qui s'étendent sur 18 km où se brisent les vagues de l'Atlantique : Petit Nice, Lagune et Salie (commune de La Teste de Buch). Surfeurs, naturistes ou simples baigneurs, chacun d'entre vous y trouve, "sa" plage.



Port de la Barbotière

+33 5 56 66 12 65

<http://www.gujanmestras.com>

0.7 km
📍 GUJAN-MESTRAS



1



Une escale à Larros

+33 5 56 66 12 65# +33 5 56 66 23 71

Port de Larros

1.5 km
📍 GUJAN-MESTRAS



2



Maison de l'Huître

+33 5 56 66 23 71

Port de Larros

<http://www.maison-huitre.fr>

1.6 km
📍 GUJAN-MESTRAS



3

Mes recommandations (suite)

Découvrir Gujan-Mestras

Toutes les Activités

OFFICE DE TOURISME GUJAN-MESTRAS
WWW.GUJANMESTRAS.COM



Port de La Hume

+33 5 56 66 12 65
<http://www.gujanmestras.com>

1.7 km
📍 GUJAN-MESTRAS



Port de Meyran

+33 5 56 66 12 65
<http://www.gujanmestras.com>

1.7 km
📍 GUJAN-MESTRAS



Port de Larros

+33 5 56 66 12 65
<http://www.gujanmestras.com>


1.7 km
📍 GUJAN-MESTRAS



Port du Canal

+33 5 56 66 12 65
<http://www.gujanmestras.com>

1.7 km
📍 GUJAN-MESTRAS



Port de la Mole

+33 5 56 66 12 65
<http://www.gujanmestras.com>

1.7 km
📍 GUJAN-MESTRAS



Mes recommandations (suite)

Découvrir Gujan-Mestras

Toutes les Activités

OFFICE DE TOURISME GUJAN-MESTRAS

WWW.GUJANMESTRAS.COM



Port de Gujan

+33 5 56 66 12 65

<http://www.gujanmestras.com>

2.0 km

📍 GUJAN-MESTRAS



Visite guidée de l'Histoire du Mur de l'Atlantique

+33 5 56 66 12 65

<http://www.gujanmestras.com>

5.1 km

📍 GUJAN-MESTRAS



Les Richesses d'Arguin

+33 5 56 22 19 82

12-15 port de la Hume

<https://lesrichessesdarguin.com/>

5.2 km

📍 GUJAN-MESTRAS



Rendez-vous en terrasse de cette belle cabane ostréicole sur le port de La Hume, loin de l'agitation estivale avec les pieds presque dans l'eau. Ce producteur d'huîtres fait partager son amour pour les produits de la mer et vous séduit avec ses tapas chaudes (palourdes, crevettes, moules,...) cuisinées à la plancha accompagnées de frites «maison».

